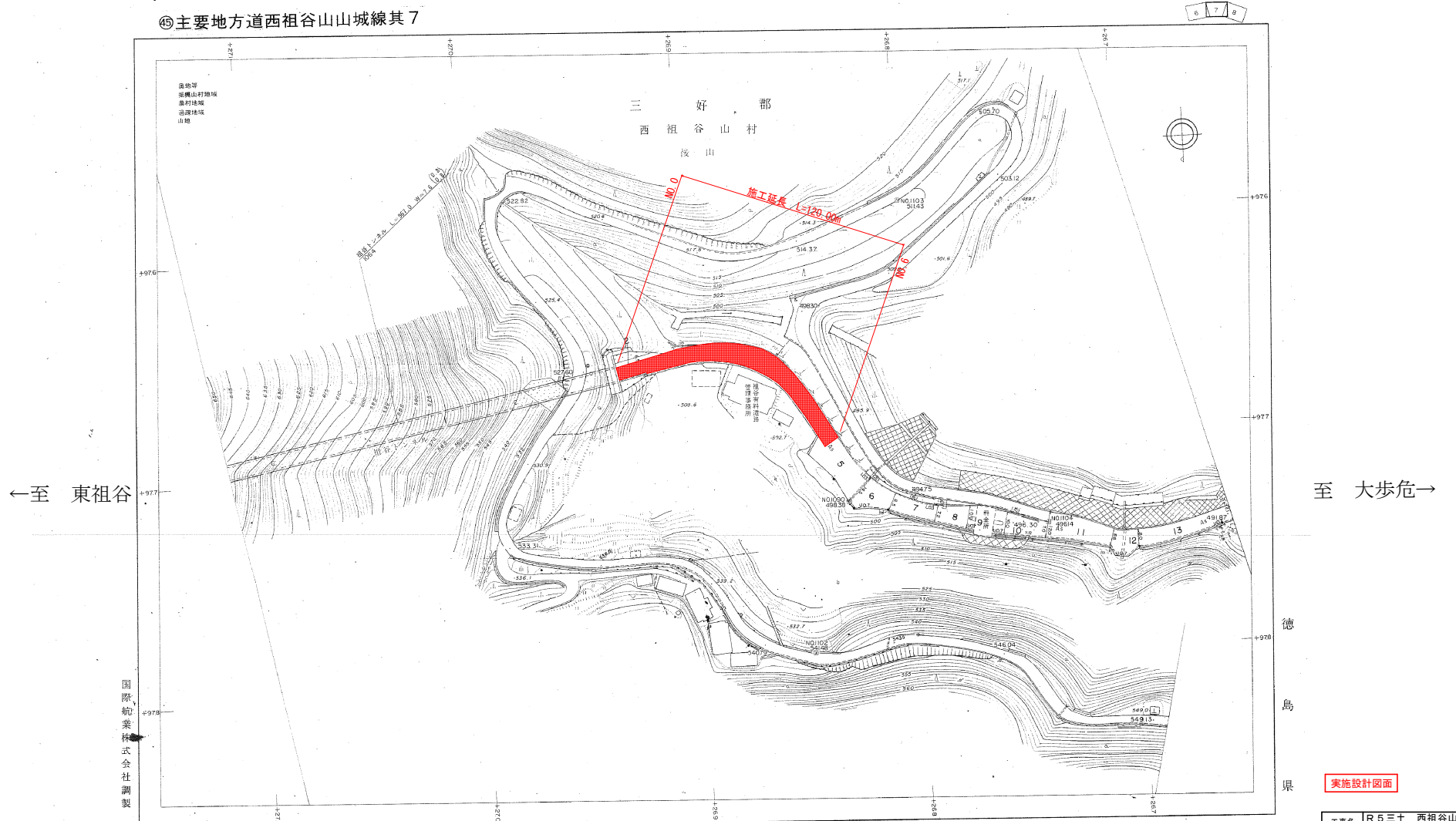


平面位置図

㊦主要地方道西祖谷山山城線其7



国際航業株式会社調製

徳島県

道 彰 昭 和 55 年 9 月
測 図 昭 和 56 年 2 月

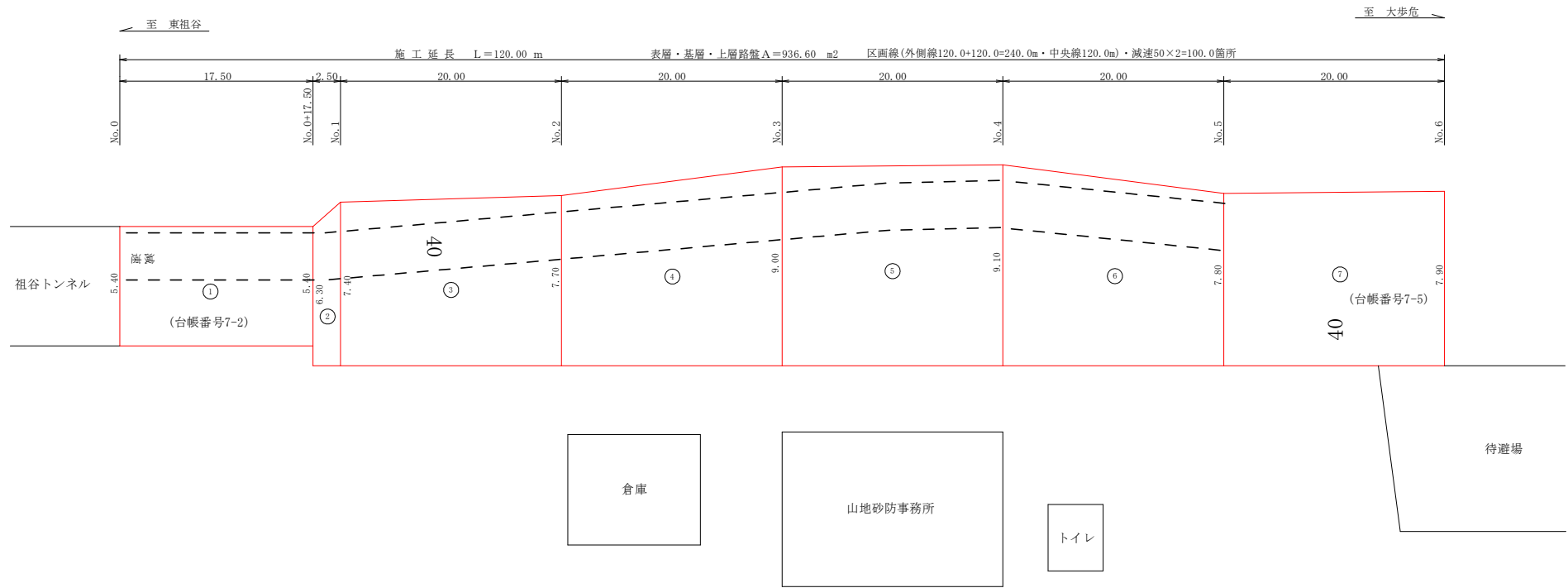
1:1,000

この地図は、建設省国土院測量所の高度写真等、国土地理院の測量図及び測量成果
を複製して記載したものである。(複製番号) 昭55 第43 号

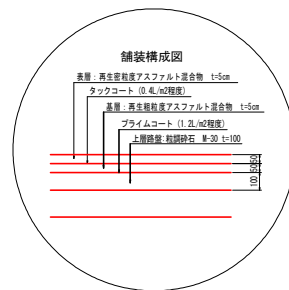
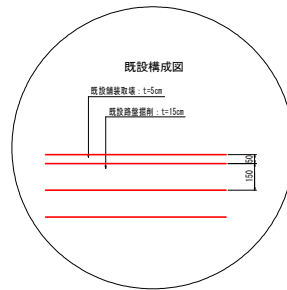
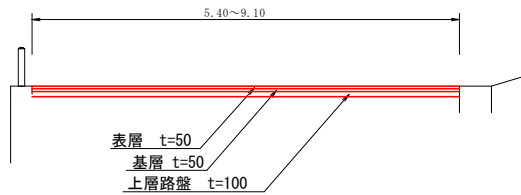
実施設計図面

工事名	R5土 西祖谷山山城線 三・ 西祖谷後山 補装工事
路線名等	(主) 西祖谷山山城線
工事箇所	三好市西祖谷山村後山
図面名	平面位置図 (後山)
縮尺	図面番号 1/2
会社名	
事業者名	徳島県西部総合農林局農土整備部 (三好)

舗装展開図(祖谷トンネル出口)



標準断面図
S=1/50



舗装面積数量表

No	計算式	数量
1	$(5.40 + 5.40) / 2 * 17.50$	94.50
2	$(6.30 + 7.40) / 2 * 2.50$	17.10
3	$(7.40 + 7.70) / 2 * 20.00$	151.00
4	$(7.70 + 9.00) / 2 * 20.00$	167.00
5	$(9.00 + 9.10) / 2 * 20.00$	181.00
6	$(9.10 + 7.80) / 2 * 20.00$	169.00
7	$(7.80 + 7.90) / 2 * 20.00$	157.00
合計		936.60 m ²

舗装切断 7.90m

数量総括表

表層工	基層工	上層路盤	取壊面積	路盤掘削	外側線(白)	中央線(黄)	減速帯(白)	速度40(黄)	
936.60 m ²	936.60 m ²	936.60 m ²	936.60 m ²	140.49 m ²	240.00 m	120.00 m	100.00箇所	2.00箇所	
							W=150換算	200.00m	23.94m

*施工前に事前測量を実施し、現場状況を確認の上施工する事。

実施設計図面

工事名	R5三士 西祖谷山山城線 三・西祖谷後山 舗装工事		
路線名等	(主) 西祖谷山山城線		
工事箇所	三好市西祖谷山村後山		
図面名	舗装測量展開図		
縮尺	S1=1/200 S=1/100	図面番号	2/2
会社名			
事業者名	徳島県西部総合県民局県土整備部 (三好)		